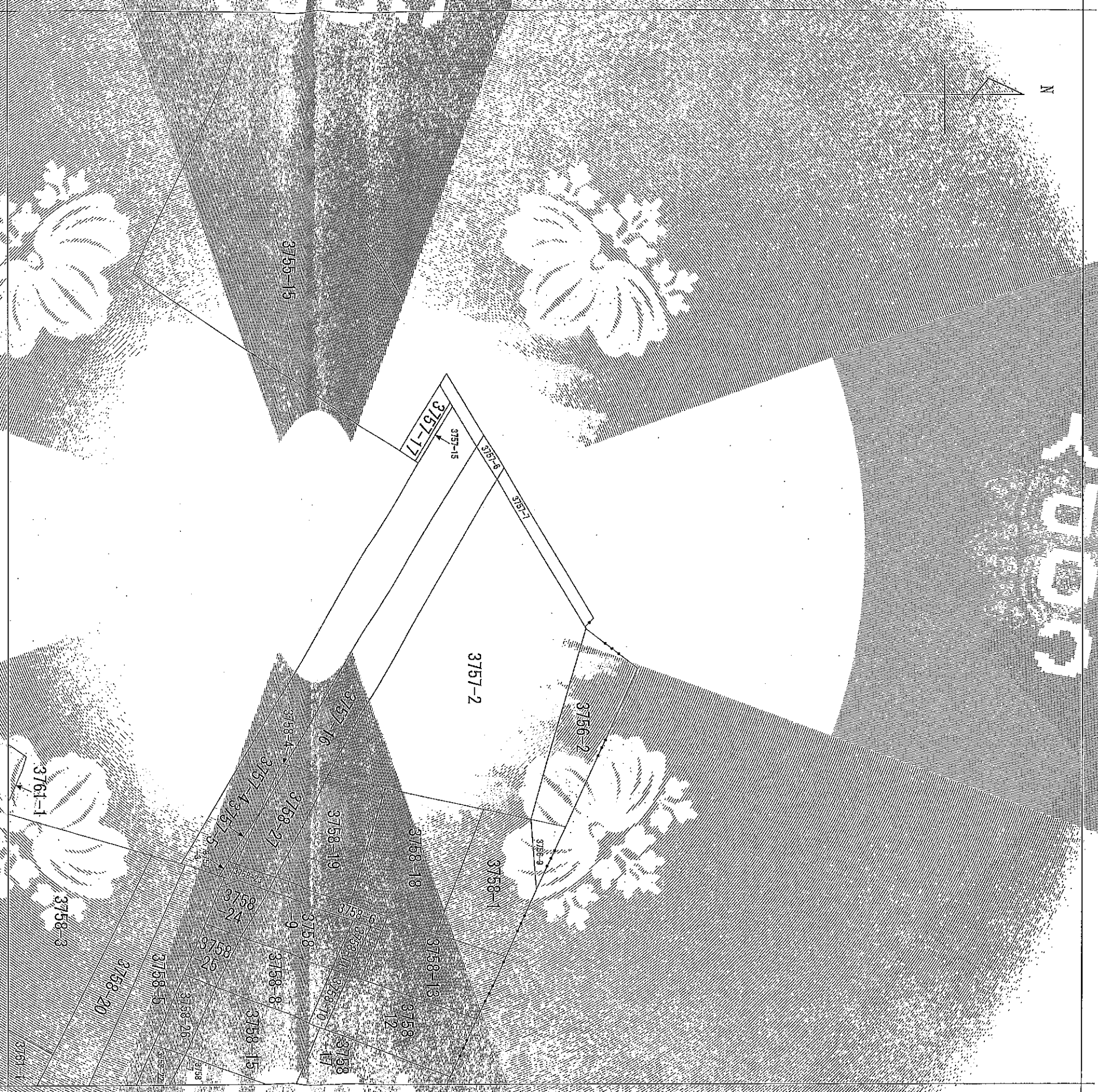


注 地図に示す公園等は、土地の区画を明確にした不動産登記法所定の地図が備え付けられるまでの間、これに代わるものとして備え付けられている図面。土地の位置及び形状の概略を記載した図面です。



請求者	所在	昭島市松原町三丁目	地番	3757番7
-----	----	-----------	----	--------

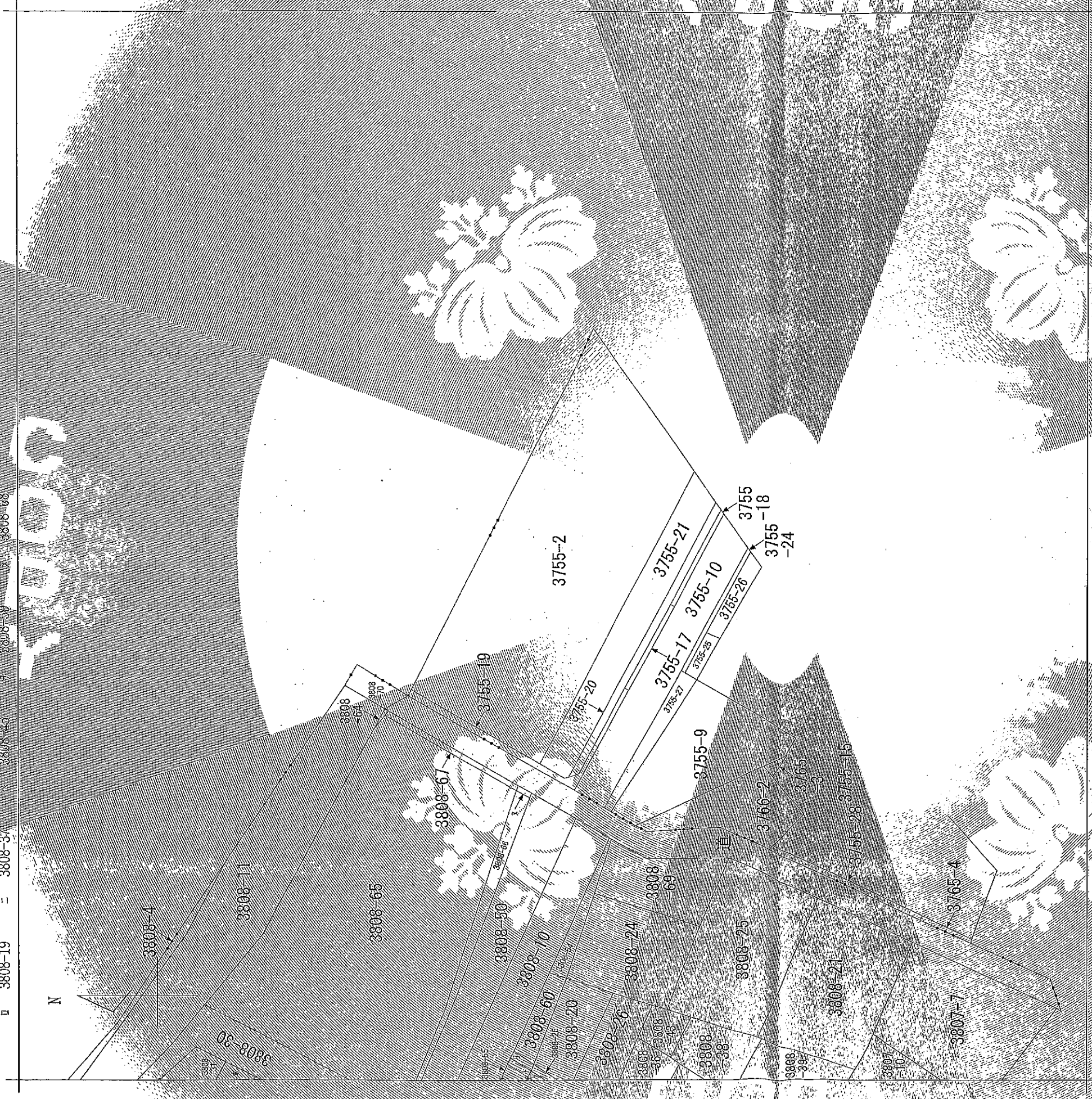
出題年月日	1/600	積算	係数	係数	係数	係数	係数	係数	係数
作成年月日									

これは地図に準ずる図面に記録されている内容を証明した書面である。


(東京法務局立川出張所管理)
令和3年11月24日
東京法務局西多摩支局
登記官



3808-16 3808-34 3808-44 3808-56 3808-61
 3808-19 3808-37 3808-46 3808-59 3808-68



(注) 地図に集まる区画は、土地の区画を明確にし、不動産登記法明細の地図が備え付けられるまでの間、これに代わるものとして備え付けられている図面であり、土地の位置及び形状の概略を示した図面です。



請求 部	所在	昭島市松原町三丁目	地番	3755番2		
縮尺	1/600	種別	地区に準ずる図面	種類	川井地台帳附属地図	
作成 年月日		地番			種別	

これは地図に集まる区画を明確にし、不動産登記法明細の地図が備え付けられるまでの間、これに代わるものとして備え付けられている図面であり、土地の位置及び形状の概略を示した図面である。
 (東京法務局立川出張所管轄)

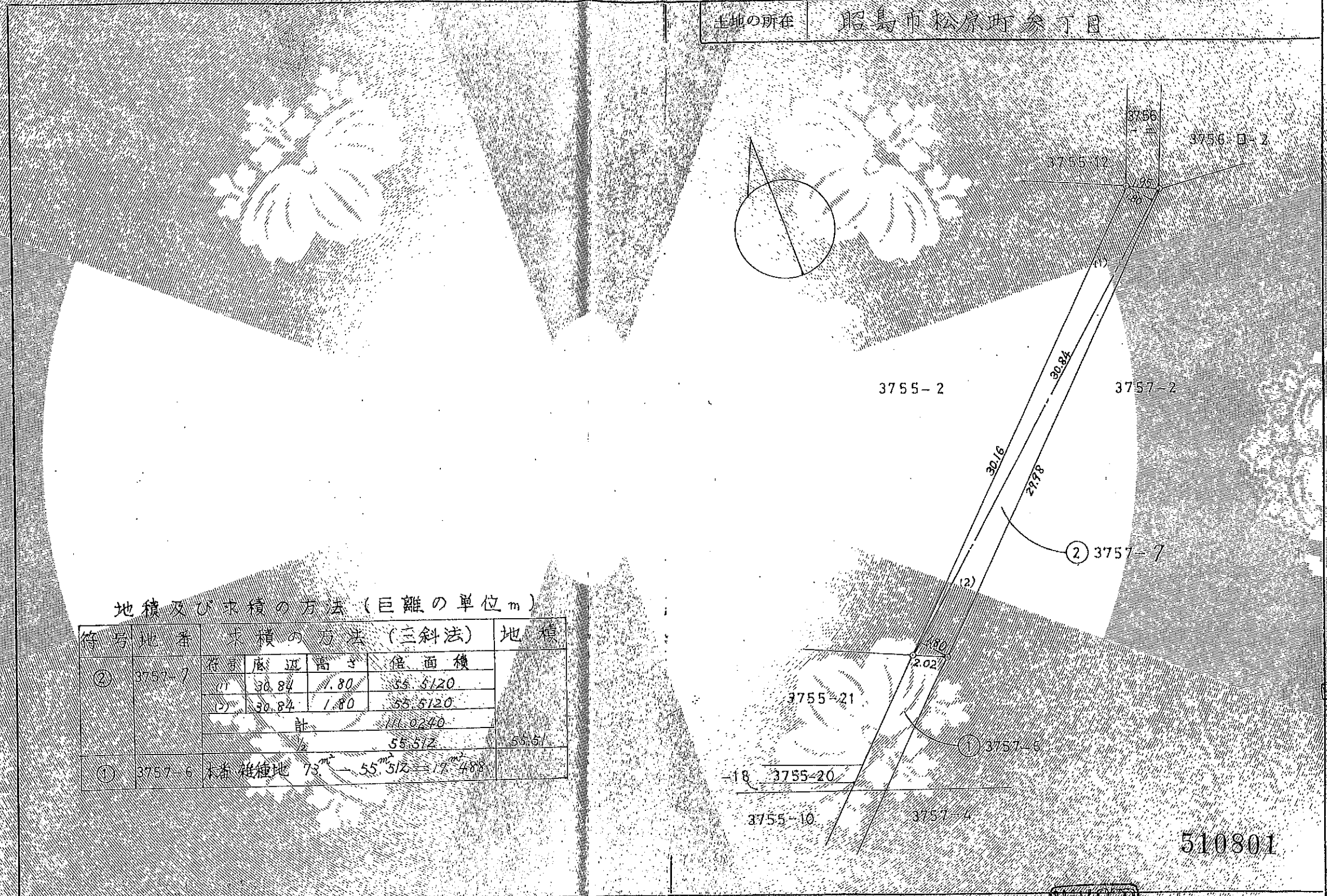
令和3年11月24日
 東京法務局西多摩支局
 登記官



登記年月日：昭和55年2月12日

これは図面に記録されている測量結果(証明)の写面である。
 (東京法務局立川出張所管轄)
 令和元年9月2日 東京法務局西多摩支局

地番	3757-7	地積測量図
土地の所在	昭島市松原町参丁目	



地積及び求積の方法 (距離の単位 m)

符号	地番	求積の方法 (三斜法)			地積
		底辺	高さ	底面積	
②	3757-7	(1)	30.84	1.80	55.5120
		(2)	30.84	1.80	55.5120
		計			111.0240
①	3757-6	本有雑種地 73m		55.512	55.51
		73m		55.512	17.488

作製者	昭島市建設部用地課 野和田光次 (昭和55年2月2日作製)	申請人	昭島市長 皿島 忍	縮尺	1/250
-----	----------------------------------	-----	-----------	----	-------



登記年月日 昭和54年11月8日


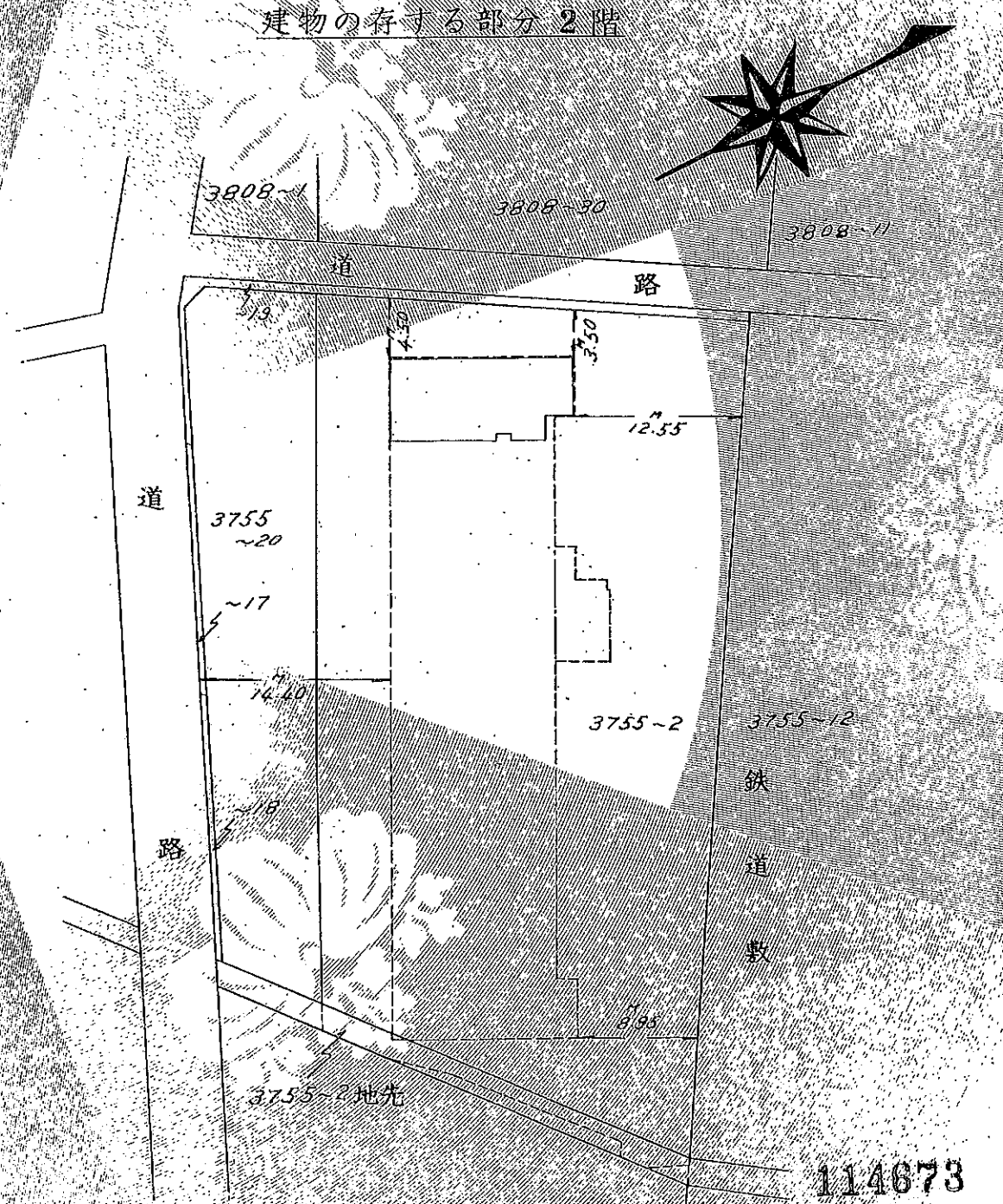
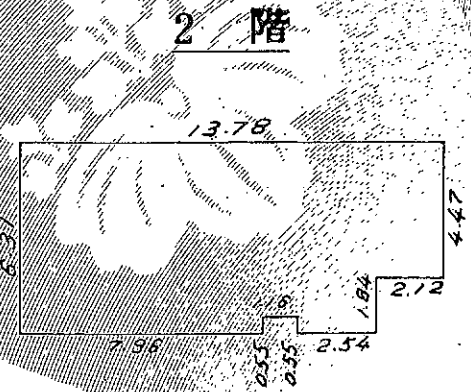
建物図面

各階平面図

家屋番号	松原町3丁目 3755番地2の 16
建物の所在	東京都昭島市松原町3丁目3755番地2・3755番地2地先

№ 208

建物の存する部分 2階



床面積計算表

寸法	面積	合計
7.96 × 6.31	= 50.2276	計 82.4130
1.16 × 5.76	= 6.6816	
2.54 × 6.31	= 16.0274	
2.12 × 4.47	= 9.4784	

これは図面に記録された内容を証明した図面である。
(東京法務局立川出張所管轄)
令和元年8月9日 東京法務局西多摩支局

COPY 登録官

瀬川昌明



作製者	東京都昭島市西多摩三丁目10番2号 常有利次 (印作製)	縮尺	1/250	申請人	岩田政彦 (印) 岩田節子 (印)	縮尺	1/500
-----	------------------------------	----	-------	-----	-------------------	----	-------

114673

5411.8